

Филиал федерального государственного бюджетного учреждения "Федеральная кадастровая палата Росреестра" по Московской области

(наименование органа кадастрового учета)

КАДАСТРОВЫЙ ПАСПОРТ ЗЕМЕЛЬНОГО УЧАСТКА (выписка из государственного кадастра недвижимости)

В.1

28.01.2013 № МО-13/ЗВ-66059

1	Кадастровый номер 50:28:0110150:1532			2	Лист № 1	3	Всего листов: 3	
Общие сведения								
4	Предыдущие номера: 50:28:0110150:22, 50:28:0110150:23, 50:28:0110150:21				6	Дата внесения номера в государственный кадастр недвижимости: 28.01.2013		
5	—							
7	Местоположение: установлено относительно ориентира, расположенного в границах участка. Почтовый адрес ориентира: Московская область, Домодедовский район, г. Домодедово							
8	Категория земель:							
8.1	Земли сельскохозяйственного назначения	Земли населенных пунктов	Земли промышленности, энергетики, транспорта, связи, радиовещания, телевидения, информатики, земли для обеспечения космической деятельности, земли обороны, безопасности и земли иного специального назначения	Земли особо охраняемых территорий и объектов	Земли лесного фонда	Земли водного фонда	Земли запаса	Категория не установлена
8.2	—	весь	—	—	—	—	—	—
9	Разрешенное использование: для индивидуального жилищного строительства							
10	Фактическое использование/характеристика деятельности: —							
11	Площадь: 1019+/-22 кв. м	12	Кадастровая стоимость (руб.): 1690806.32	13	Удельный показатель кадастровой стоимости (руб./м ²): 1659.28	14	Система координат: МСК-50, зона 2	
15	Сведения о правах: —							
16	Особые отметки: —							
17	—							
18	Дополнительные сведения для регистрации прав на образованные земельные участки			Дополнительные сведения прилагаются на листе № 2				

Начальник Ленинского отдела
(наименование должности)



В. Н. Солопов
(инициалы, фамилия)

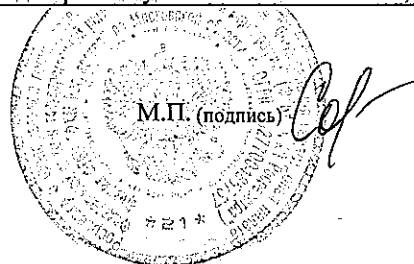
КАДАСТРОВЫЙ ПАСПОРТ ЗЕМЕЛЬНОГО УЧАСТКА (выписка из государственного кадастра недвижимости)

В.1

28.01.2013 № МО-13/ЗВ-66059

1	Кадастровый номер	2	Лист № 2	3	Всего листов: 3
18	Дополнительные сведения для регистрации прав на образованные земельные участки	18.1	Номера образованных участков: 50:28:0110150:1475, 50:28:0110150:1476, 50:28:0110150:1477, 50:28:0110150:1478, 50:28:0110150:1479, 50:28:0110150:1480, 50:28:0110150:1481, 50:28:0110150:1482, 50:28:0110150:1483, 50:28:0110150:1484, 50:28:0110150:1485, 50:28:0110150:1486, 50:28:0110150:1487, 50:28:0110150:1488, 50:28:0110150:1489, 50:28:0110150:1490, 50:28:0110150:1491, 50:28:0110150:1492, 50:28:0110150:1493, 50:28:0110150:1494, 50:28:0110150:1495, 50:28:0110150:1496, 50:28:0110150:1497, 50:28:0110150:1498, 50:28:0110150:1499, 50:28:0110150:1500, 50:28:0110150:1501, 50:28:0110150:1502, 50:28:0110150:1503, 50:28:0110150:1504, 50:28:0110150:1505, 50:28:0110150:1506, 50:28:0110150:1507, 50:28:0110150:1508, 50:28:0110150:1509, 50:28:0110150:1510, 50:28:0110150:1511, 50:28:0110150:1512, 50:28:0110150:1513, 50:28:0110150:1514, 50:28:0110150:1515, 50:28:0110150:1516, 50:28:0110150:1517, 50:28:0110150:1518, 50:28:0110150:1519, 50:28:0110150:1520, 50:28:0110150:1521, 50:28:0110150:1522, 50:28:0110150:1523, 50:28:0110150:1524, 50:28:0110150:1525, 50:28:0110150:1526, 50:28:0110150:1527, 50:28:0110150:1528, 50:28:0110150:1529, 50:28:0110150:1530, 50:28:0110150:1531, 50:28:0110150:1532, 50:28:0110150:1533, 50:28:0110150:1534, 50:28:0110150:1535, 50:28:0110150:1536, 50:28:0110150:1537, 50:28:0110150:1538, 50:28:0110150:1539, 50:28:0110150:1540, 50:28:0110150:1541, 50:28:0110150:1542, 50:28:0110150:1543, 50:28:0110150:1544, 50:28:0110150:1545, 50:28:0110150:1546, 50:28:0110150:1547, 50:28:0110150:1548, 50:28:0110150:1549, 50:28:0110150:1550, 50:28:0110150:1551, 50:28:0110150:1552, 50:28:0110150:1553, 50:28:0110150:1554, 50:28:0110150:1555, 50:28:0110150:1556, 50:28:0110150:1557, 50:28:0110150:1558, 50:28:0110150:1559, 50:28:0110150:1560, 50:28:0110150:1561, 50:28:0110150:1562, 50:28:0110150:1563, 50:28:0110150:1564, 50:28:0110150:1565, 50:28:0110150:1566, 50:28:0110150:1567, 50:28:0110150:1568, 50:28:0110150:1569, 50:28:0110150:1570, 50:28:0110150:1571, 50:28:0110150:1572, 50:28:0110150:1573, 50:28:0110150:1574, 50:28:0110150:1575, 50:28:0110150:1576, 50:28:0110150:1577, 50:28:0110150:1578, 50:28:0110150:1579, 50:28:0110150:1580, 50:28:0110150:1581, 50:28:0110150:1582, 50:28:0110150:1583, 50:28:0110150:1584, 50:28:0110150:1585, 50:28:0110150:1586, 50:28:0110150:1587, 50:28:0110150:1588, 50:28:0110150:1589, 50:28:0110150:1590, 50:28:0110150:1591, 50:28:0110150:1592, 50:28:0110150:1593, 50:28:0110150:1594, 50:28:0110150:1595, 50:28:0110150:1596, 50:28:0110150:1597, 50:28:0110150:1598, 50:28:0110150:1599		
		18.2	Номер участка, преобразованного в результате выдела:		
		18.3	Номера участков, подлежащих снятию с кадастрового учета: 50:28:0110150:22, 50:28:0110150:23, 50:28:0110150:21		

Начальник Ленинского отдела
(наименование должности)



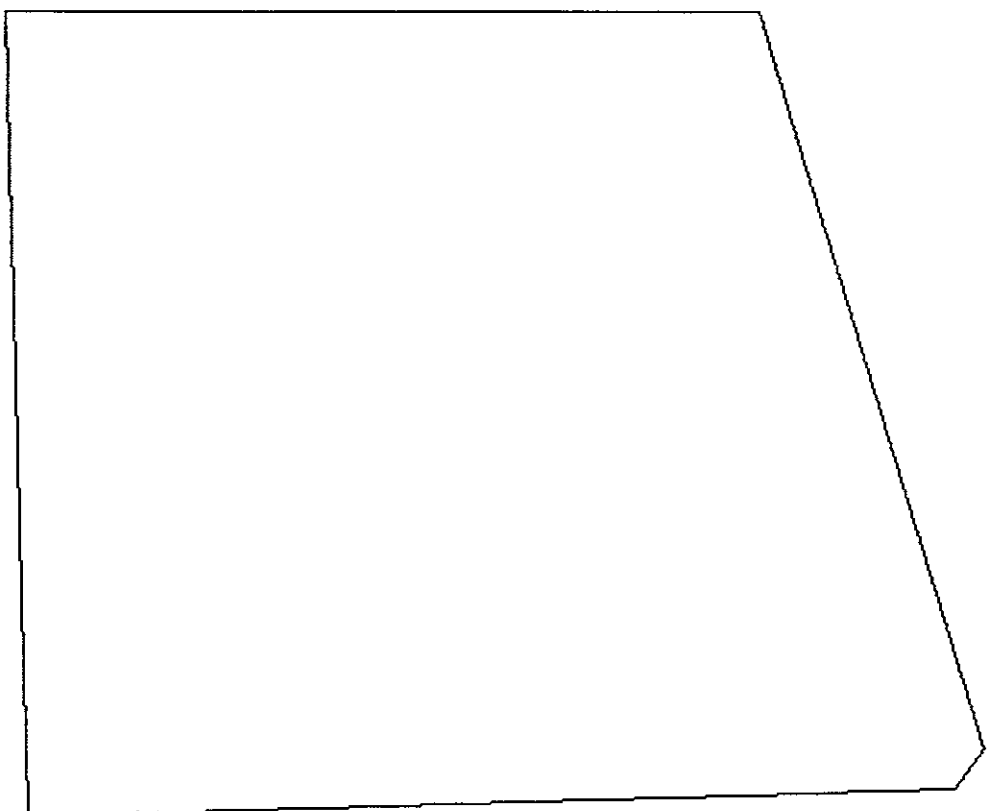
М.П. (подпись)

В. Н. Солопов
(инициалы, фамилия)


КАДАСТРОВЫЙ ПАСПОРТ ЗЕМЕЛЬНОГО УЧАСТКА (выписка из государственного кадастра недвижимости)

В.2

28.01.2013 № МО-13/ЗВ-66059

1	Кадастровый номер 50:28:0110150:1532	2	Лист № 3	3	Всего листов: 3
4	План (чертеж, схема) земельного участка 				
5	Масштаб 1:300	Условные знаки: —			

Начальник Ленинского отдела
(наименование должности)



В. Н. Солопов
(инициалы, фамилия)